



સુરત મહાનગરપાલિકા જાહેર નોટીસ

લિંબાયત (સાઉથ-ઈસ્ટ) ઝોન વિસ્તારમાં નગર રચના યોજના, સુરત નં. ૬૪ (ડુંભાલ-મગોબ), ફાયનલ પ્લોટ નં. ૧૪ ની પૂર્વ આવેલ ૯ મીટર પહોળાઈના ટી.પી. રસ્તાને ૧૮ મીટર પહોળાઈનો કરવા લાઈનદોરી મુકવા બાબત.

આથી, ઘી બી.પી.એમ.સી.એક્ટ-૧૯૪૯ ની કલમ ૨૧૦ (૧) (બી) હેઠળ જાહેર જનતાને જણાવવાનું કે, સરકારશ્રીમાં મંજૂરી અર્થે સાદર કરેલ પ્રારંભિક નગર રચના યોજના, સુરત નં. ૬૪ (ડુંભાલ-મગોબ)ની દરખાસ્ત મુજબના મોજે : ડુંભાલના રે.સ.નં. ૮૨/૨/પૈકી, મુળખંડ નં. ૧૪, અંતિમ ખંડ નં. ૧૪ ની પૂર્વે લાગુ હયાત ૯ મીટર ટી.પી.ના રસ્તાની પહોળાઈમાં વધારો કરી ૧૮ મીટર પહોળાઈનો રસ્તો કરવા સુચિત રસ્તારેખા મુકવાનો સુરત મહાનગરપાલિકા ઈરાદો ધરાવે છે.

આ સુચિત રસ્તારેખાથી નીચે મુજબની મિલકતોને અસર થાય છે.

સરકારશ્રીમાં મંજૂરી અર્થે સાદર કરેલ પ્રારંભિક નગર રચના યોજના, સુરત નં. ૬૪ (ડુંભાલ-મગોબ)ની દરખાસ્ત મુજબ મોજે : ડુંભાલના રે.સ.નં. ૮૨/૨ પૈકી, મુળખંડ નં. ૧૪, અંતિમખંડ નં. ૧૪ તથા જાહેર હેતુ માટેના અનામત અંતિમખંડ નં. ૧૩૪ (આર-૨૩-ઓપન સ્પેસ), જેને ડ્રાફ્ટ નગર રચના યોજના, સુરત નં. ૬૪ (ડુંભાલ-મગોબ) માં રે.સ.નં. ૮૨/૨ પૈકી, મુળખંડ નં. ૧૪, અંતિમખંડ નં. ૧૪ તથા જાહેર હેતુ માટેના અનામત અંતિમખંડ નં. ૧૨૭ (આર-૨૧-વેજીટેબલ માર્કેટ) દર્શાવેલ છે.

આથી આ નોટીસથી સુરત મહાનગરપાલિકાની હદ વિસ્તારમાં વસતા તમામ શખ્સો તથા ઉપરોક્ત લાઈનદોરીથી અસર પામતી મિલકતોના હકક/હિતસંબંધ ધરાવનાર તમામ શખ્સોને જાણ કરવામાં આવે છે કે, ઉપરોક્ત દરખાસ્ત અંગે જેઓને વાંધા/સુચન હોય, તેઓએ તેમના લેખિત વાંધા/સુચનો/રજૂઆત, આ જાહેર નોટીસ પ્રસિધ્ધ થયાની તારીખથી એક માસની મુદતમાં ટાઉન પ્લાનીંગ ખાતા, સુરત મહાનગરપાલિકાને મોકલી આપવા.

ઉપરોક્ત મુજબની સુચિત ૧૮.૦૦ મી. પહોળાઈની લાઈનદોરી દર્શાવતો નકશો સુરત મહાનગરપાલિકાની નાનપુરા ખાતે બહુમાળી બિલ્ડીંગની પાસે આવેલ ટાઉન પ્લાનીંગ ખાતાની કચેરીના નોટીસબોર્ડ ઉપર જાહેર જનતાની જાણ તથા જોવા માટે પ્રદર્શિત કરવામાં આવેલ છે, જે રજાના દિવસો સિવાય ઓફિસ સમયમાં જાહેરાતની મુદત દરમિયાન જોઈ શકાશે. સદર નકશો સુરત મહાનગરપાલિકાની વેબસાઈટ www.suratmunicipal.gov.in ઉપર new/press release ના સેક્શન પર પણ જોઈ શકાશે.

L. K. P.

કમિશનર
સુરત મહાનગરપાલિકા

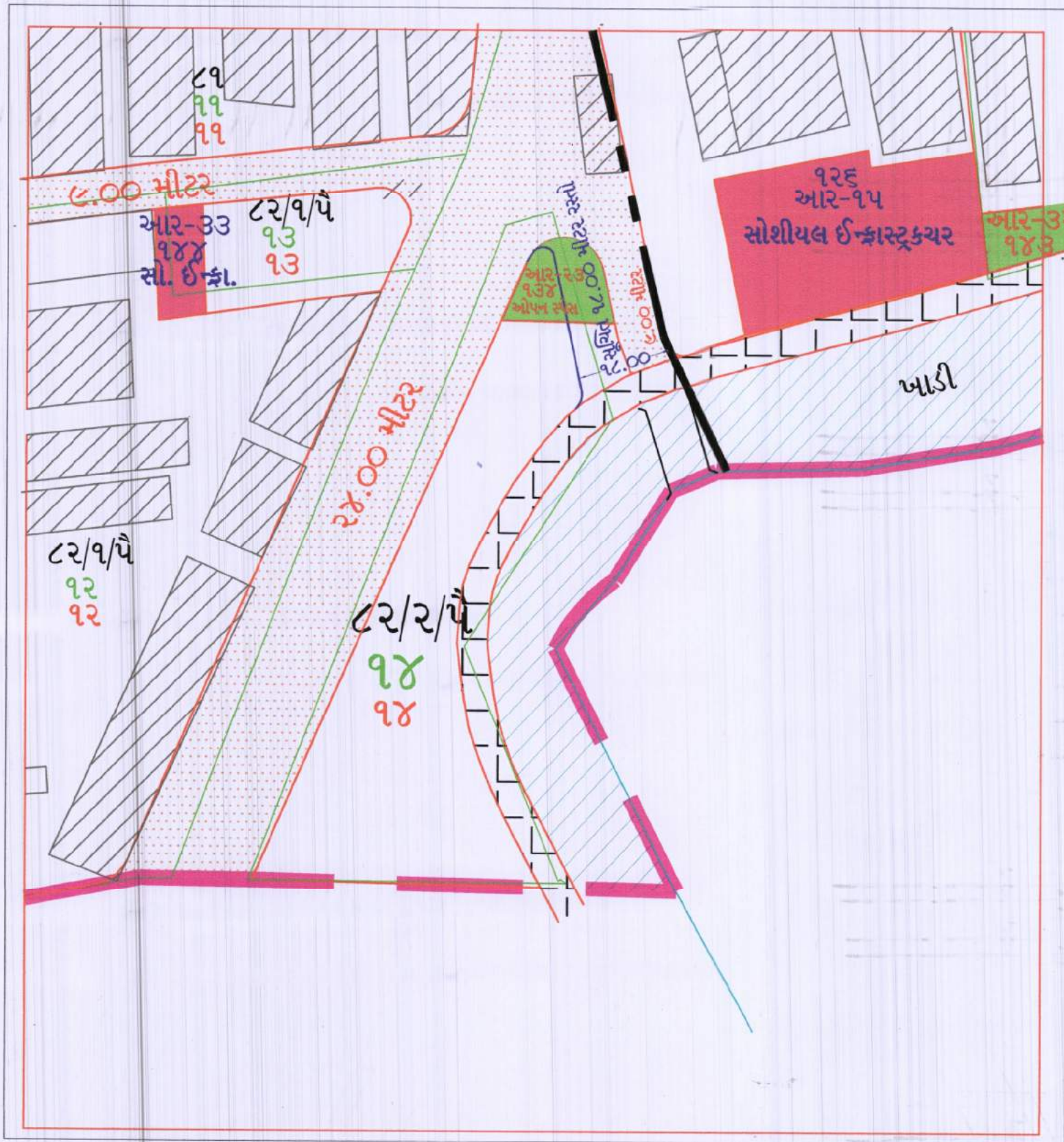
પી.આર.ઓ.નં. ૧૨૬૩/૨૦૨૧-૨૨

સુરત મહાનગરપાલિકાની કચેરી

સુરત, તા. ૨૨/૦૯/૨૦૨૧

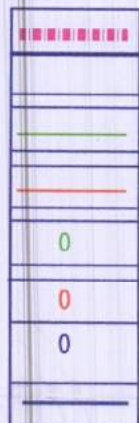
PRILIMINARY SUBMITTED TO GOVT. T.P.SCHEME NO :- 64 (DUMBHAL - MAGOB)




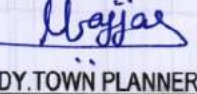

MAP SHOWING PROPOSED ROAD ALIGNMENT AT EAST SIDE OF F.P.-14 & 134 (R-23) U/S 210 (1) (B) OF THE BPMC ACT



LEGEND.

- T.P.SCHEME BOUNDRY
- ORIGINAL & FINAL PLOT BOUNDARY..
- BOUNDARY OF ORIGINAL PLOT.....
- BOUNDARY OF FINAL PLOT.....
- ORIGINAL PLOT NO. SHOWN THUS.....
- FINAL PLOT NO. SHOWN THUS.....
- R.S.NO. PLOT NO. SHOWN THUS.....
- PROPOSED ROAD ALIGNMENT



 NORTH	SURAT MUNICIPAL CORPORATION TOWN PLANNING DEPARTMENT	
SCALE: 1CM.=10M.	PROPOSED ROAD ALIGNMENT AT EAST SIDE OF F.P. -14 IN PRILIMINARY SUBMITTED TO GOVT. T.P.SCHEME NO :- 64 (DUMBHAL - MAGOB) U/S 210 (1) (B) OF THE BPMC ACT-1949 FINAL PLOT NO:- 14 & 134 (R -23)	
DRG.NO.		
DATE:		
D'MAN.	 JUNIOR ENGINEER	 TOWN DEVELOPMENT OFFICER
H.D'MAN.	 DY. TOWN PLANNER	 COMMISSIONER SHREE